



PROCURADURIA SINDICA
REPÚBLICA DEL ECUADOR

EXTRACTO:

ADJUDICACION DE TIERRA CON SUJECIÓN A LA ORDENANZA SUSTITUTIVA QUE REGULA EL PROCESO DE LEGALIZACION DE LOS BIENES INMUEBLES MOSTRENCOS Y / O VACANTES, UBICADOS EN LA ZONA URBANA Y ZONAS DE EXPANSION URBANA DEL CANTON LATACUNGA.

1.- ANTECEDENTES.- El Concejo del Gobierno Autónomo Descentralizado Municipal del Cantón Latacunga, en sesión ordinaria realizada el día 26 de abril del 2023, **RESOLVIO: APROBAR** la declaratoria como **Bienes Mostrencos o Vacantes**, al bien inmueble del o la señor / a: **FRANCISCO RUBEN SALAZAR PAEZ**, solicitando al GAD Municipal del Cantón Latacunga, acogerse al beneficio constante en la Ordenanza Sustitutiva que Regula el Proceso de Legalización de los Bienes Inmuebles Mostrencos y/o Vacantes, predio ubicado en la Zona

Urbana y Zonas de Expansión Urbana del Cantón Latacunga, con la finalidad de que el inmueble se encuentra ubicado en la Calle Raymundo Torres, en el sector **"SAN FELIPE"** de la parroquia **ELOY ALFARO** del Cantón Latacunga, Provincia de Cotopaxi; sea adjudicada por encontrarse en posesión tranquila, ininterrumpida, y con ánimo de dueño y señor.- Una vez agotado el trámite establecido en la Ordenanza y por disposición del **Art. 20.-** Ibidem el **presente extracto se publicará por dos ocasiones en uno de los diarios de mayor circulación de esta ciudad, y mediando ocho días hábiles diferentes entre cada publicación;** así mismo se publicara dicho extracto de manera inmediata en la página WEB del GAD Municipal y en la tenencias políticas de las diferentes parroquias durante 15 días, en caso de existir.

2.- PROPIETARIO / A: FRANCISCO RUBEN SALAZAR PAEZ.

3.- LOCALIZACIÓN. - Calle Raymundo Torres, en el sector **"SAN FELIPE"** de la parroquia **ELOY ALFARO** del Cantón Latacunga, Provincia de Cotopaxi.

4.- LINDEROS. - **Norte:** En 13,75 metros, Con Mariana Salazar; **Sur:** En 15,08 metros, Con Gonzalo Salazar; **Oriente:** En 7,80 metros, Con Calle Raymundo Torres; y **Occidente:** En 8,40 metros, Con Gustavo Maisincho.

5.- AREA. – **116,30 metros cuadrados**, de acuerdo al Levantamiento Planimétrico aprobado en la Dirección de Regulación Cantonal.

6.- CLAVE CATASTRAL No. 0501010202014012.


7.- AVALUO: NOVECIENTOS QUINCE DOLARES DE LOS ESTADOS UNIDOS DE NORTEAMERICA, CON 28/100, (USD. 915,28).


Latacunga, 24 de Noviembre del 2023.


Una vez realizado el presente tramite, sírvase dar contestación a nuestro pedido y adjuntar la respectiva publicación realizada mediante la página WEB de la Municipalidad de Latacunga.

Por la atención que se sirva dar a la presente, me anticipo en agradecerle.

Atentamente


Dr. Oscar Alirio Valle Robayo
PROCURADOR SINDICO MUNICIPAL


GOBIERNO AUTÓNOMO DESCENTRALIZADO
MUNICIPAL DEL CANTÓN LATACUNGA


Frigo A.J. Jorge W. Guamaní Oña
ASISTENTE ADMINISTRATIVO 3
DE PROCURADURIA SINDICA



PROCURADURIA SINDICA
REPÚBLICA DEL ECUADOR
EXTRACTO:

ADJUDICACION DE TIERRA CON SUJECIÓN A LA ORDENANZA SUSTITUTIVA QUE REGULA EL PROCESO DE LEGALIZACION DE LOS BIENES INMUEBLES MOSTRENCOS Y / O VACANTES, UBICADOS EN LA ZONA URBANA Y ZONAS DE EXPANSION URBANA DEL CANTON LATACUNGA.

1.- ANTECEDENTES.- El Concejo del Gobierno Autónomo Descentralizado Municipal del Cantón Latacunga, en sesión ordinaria realizada el día 26 de abril del 2023, **RESOLVIO: APROBAR** la declaratoria como **Bienes Mostrencos o Vacantes**, al bien inmueble del o la señor / a: **FRANCISCO RUBEN SALAZAR PAEZ**, solicitando al GAD Municipal del Cantón Latacunga, acogerse al beneficio constante en la Ordenanza Sustitutiva que Regula el Proceso de Legalización de los Bienes Inmuebles Mostrencos y/o Vacantes, predio ubicado en la Zona Urbana y Zonas de Expansión Urbana del Cantón Latacunga, con la finalidad de que el inmueble se encuentra ubicado en la Calle Raymundo Torres, en el sector **"SAN FELIPE"** de la parroquia **ELOY ALFARO** del Cantón Latacunga, Provincia de Cotopaxi; sea adjudicada por encontrarse en posesión tranquila, ininterrumpida, y con ánimo de dueño y señor.- Una vez agotado el trámite establecido en la Ordenanza y por disposición del **Art. 20.-** Ibidem el **presente extracto se publicará por dos ocasiones en uno de los diarios de mayor circulación de esta ciudad, y mediando ocho días hábiles diferentes entre cada publicación;** así mismo se publicara dicho extracto de manera inmediata en la página WEB del GAD Municipal y en la tenencias políticas de las diferentes parroquias durante 15 días, en caso de existir.

2.- PROPIETARIO / A: FRANCISCO RUBEN SALAZAR PAEZ.

3.- LOCALIZACIÓN. - Calle Raymundo Torres, en el sector **"SAN FELIPE"** de la parroquia **ELOY ALFARO** del Cantón Latacunga, Provincia de Cotopaxi.


4.- LINDEROS. - **Norte:** En 13,75 metros, Con Mariana Salazar; **Sur:** En 15,08 metros, Con Gonzalo Salazar; **Oriente:** En 7,80 metros, Con Calle Raymundo Torres; y **Occidente:** En 8,40 metros, Con Gustavo Maisincho.

5.- AREA. – **116,30 metros cuadrados**, de acuerdo al Levantamiento Planimétrico aprobado en la Dirección de Regulación Cantonal.

6.- CLAVE CATASTRAL No. 0501010202014012.

7.- AVALUO: NOVECIENTOS QUINCE DOLARES DE LOS ESTADOS UNIDOS DE NORTEAMERICA, CON 28/100, (USD. 915,28).

Latacunga, 24 de Noviembre del 2023.


Tnigo. AJ. Jorge W. Guamaní Oña

ASISTENTE ADMINISTRATIVO 3 DE LA PROCURADURIA SINDICA MUNICIPAL



RHO. /jg.-